

## PETITA SÍNTESI DELS CRITERIS, REFLEXIONS I PROPOSTES SOBRE EL FET METROPOLITÀ

- És una responsabilitat bàsica del sector públic l'ordenació del territori al servei del benestar de les persones i la protecció del medi ambient.
- No és possible ordenar el territori, sense una correlativa i coherent organització territorial.
- La hipòtesi de partida d'aquest document és l'àmbit de Catalunya, considerant el fet metropolità de Barcelona com un cas excepcional complex.
- La planificació física del territori es du a terme mitjançant Plans Territorials (generals, parcials i sectorials) i Plans Urbanístics (generals, parcials i sectorials). Els Plans Parcials i Sectorials han de respectar i no poden modificar els Plans Generals. Els Plans Urbanístics han d'adaptar-se als Plans Territorials i no els poden modificar.
- L'organització territorial bàsica de Catalunya tendirà a configurar-se a través de municipis, comarques i vegueries.
- Correspondrà a la Generalitat de Catalunya l'elaboració, fins a l'aprovació definitiva, del Pla Territorial General de Catalunya i també del Plans Territorials Parcials, si bé en l'elaboració hi participaran les vegueries i l'administració local.
- Serà competència dels Consells Comarcals l'elaboració, fins a l'aprovació provisional, dels Plans Generals Urbanístics. L'aprovació definitiva correspondrà a la Generalitat. Si no es modifica el Barcelonès, l'elaboració del Pla General Urbanístic fins a l'aprovació provisional, correspondrà a un consorci-mancomunitat dels 27 a 35 municipis de l'entorn immediat.
- L'elaboració fins a l'aprovació definitiva dels Plans Derivats Urbanístics i dels Sectorials Urbanístics serà competència dels ajuntaments, excepte que afectin més d'un municipi.
- Tots els nivells del sector públic haurien de tendir a una organització mitjançant una matriu de doble entrada, amb directors transversals pel que fa a activitats generalistes i amb directors generals al front dels sectors especialitzats.
- Els ajuntaments i els consells comarcals formen part de l'administració local. La Generalitat és Estat i responsable de la coordinació amb les altres entitats regionals i les supregionals. Les vegueries haurien d'estar regides, per una banda, com a delegacions de la Generalitat i, per altra, constituïrien un consorci de comarques, amb un mecanisme de coordinació com a punt de trobada local-regional.
- La gestió se situarà en el nivell més proper al ciutadà, sempre que per raons d'eficàcia sigui inevitable o convenient un nivell superior, evitant la proliferació d'agències o institucions de gestió.
- Tant les comarques com, en el seu cas, l'Entitat Municipal Submetropolitana de Barcelona, haurien de tenir com a competència obligatòria l'elaboració, fins a l'aprovació provisional, del Pla General Comarcal Urbanístic i una carta de competències possibles, prèvia declaració d'interès comarcal pel consell corresponent.
- S'haurien de preveure recursos econòmics per fomentar i impulsar l'assumpció de serveis comuns d'interès comarcal.
- El Barcelonès modificat o el consorci-mancomunitat dels 27 a 35 municipis del territori més proper a Barcelona, ha de ser tractat com un cas especial a efectes d'assignació de recursos.



## Barcelona Ciutat

Núm. de municipis 1  
Superfície (km<sup>2</sup>) 97  
Habitants '96 (milions) 1,51

## Comarca del Barcelonès

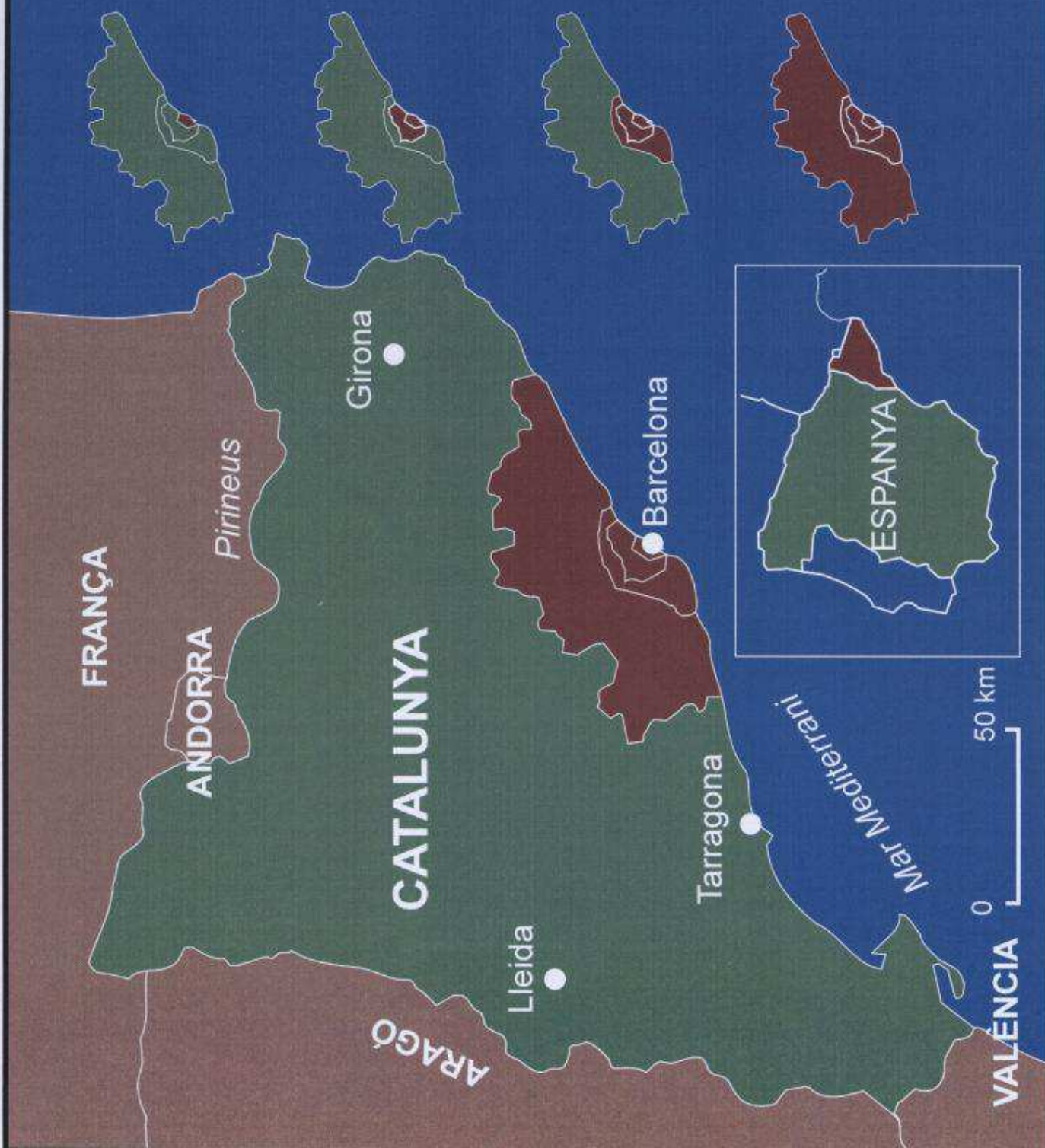
Núm. de municipis 5  
Superfície (km<sup>2</sup>) 143  
Habitants '96 (milions) 2,13

## Entitat Municipal Metropolitana (PGM-76)

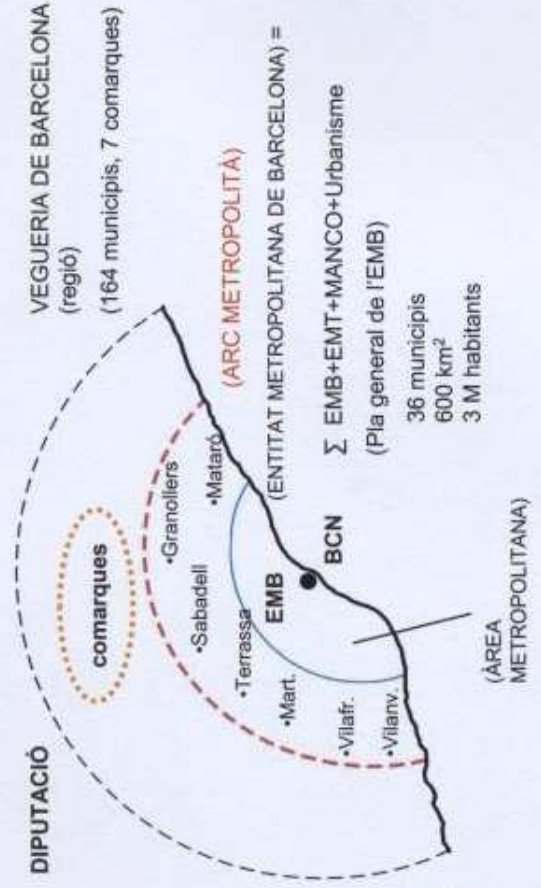
Núm. de municipis 27  
Superfície (km<sup>2</sup>) 477  
Habitants '96 (milions) 2,83

## "Àrea Metropolitana"

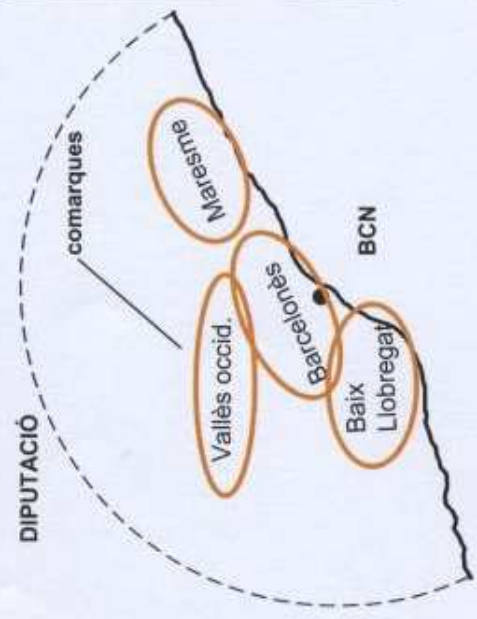
Núm. de municipis 163  
Comarques 7  
Superfície (km<sup>2</sup>) 3.235  
Habitants '96 (milions) 4,23







**ACTUALMENT:**  
**EMMA** (dexalles + aigua + ...) (33 municipis)  
**EMT** (transporte) (18 municipis)  
**MANCO DE BARCELONA** (inversió + habitatge ...) (31 municipis)



Àmbit geogràfic	Àmbit institucional
Municipi	Ajuntament
Comarca	Consell Comarcal
Àrea Metropolitana	Entitat Metropolitana BCN
Arc metropolità	(Ajuntament + comarques)
Regió	Veguèria

- EMB = integra parcialment 4 comarques
  - ARC METROPOLITÀ = Ajuntaments → Pre-metropolitans
  - Diputació = migració parcial a la vegueria de BCN
- Procés polític = Llei especial de constitució de l'EMB (juliol 2006)